

Rev.00



RESPONSÁVEL TÉCNICO:
Daniel Manduca (Responsável Técnico)
CREA 164806

PROPRIETÁRIO:
Prefeitura Municipal de Arroio dos Ratos

CLIENTE PREFEITURA MUNICIPAL DE ARROIO DOS RATOS

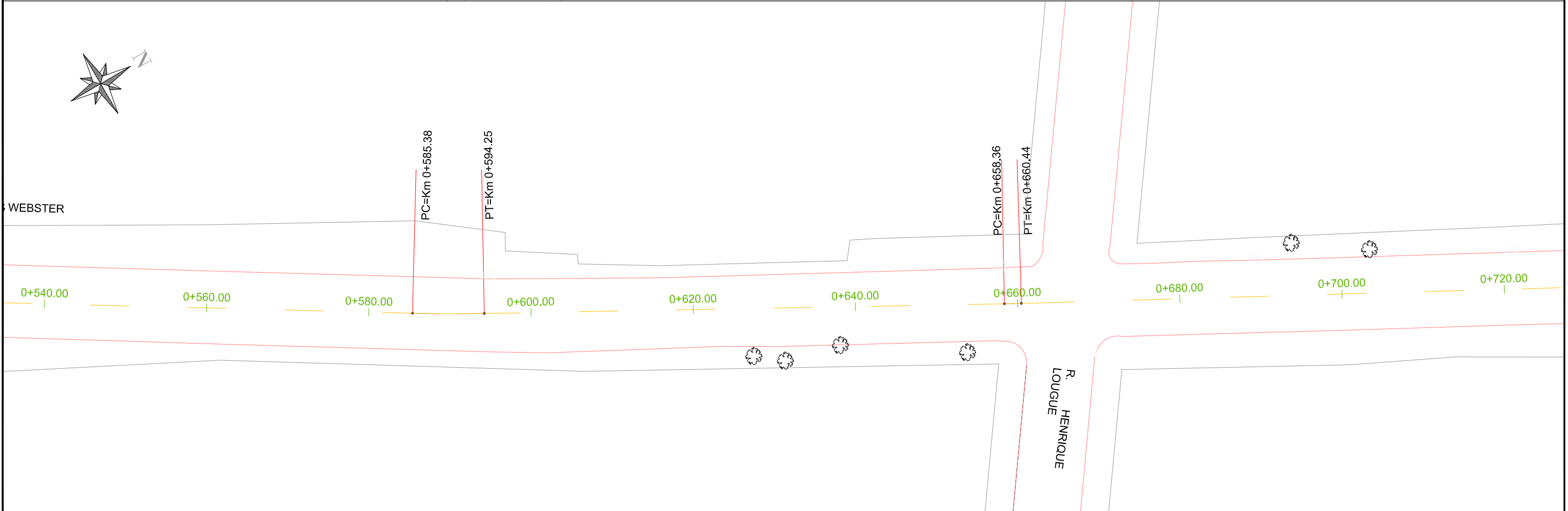
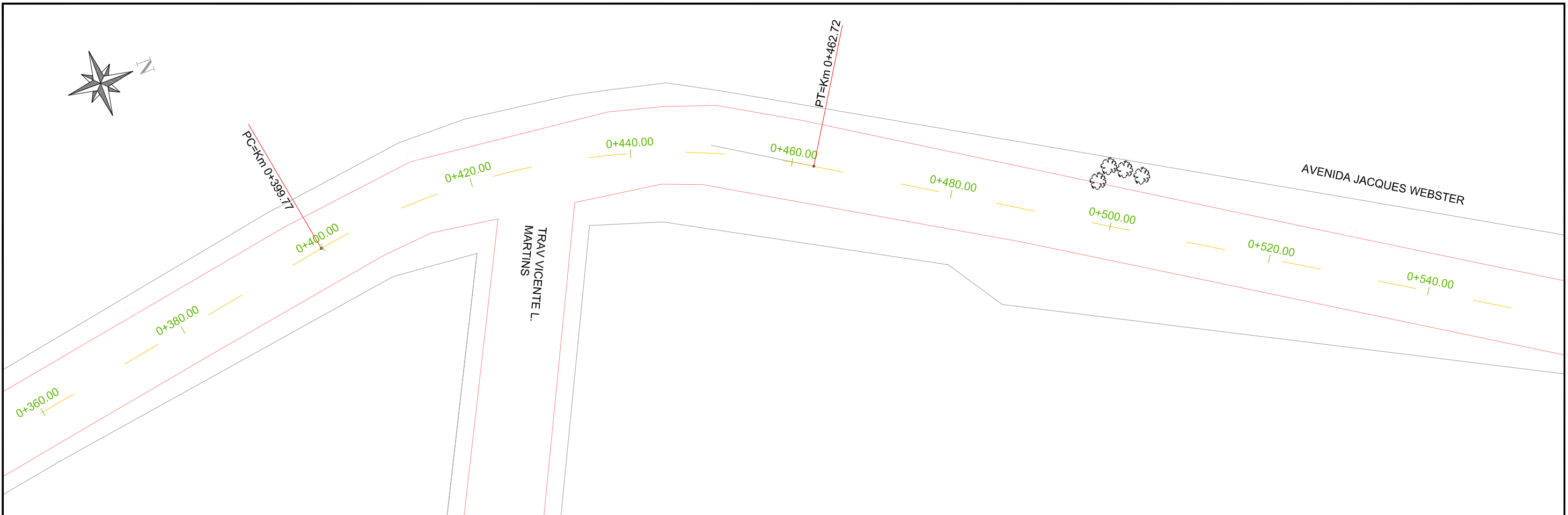
TÍTULO PROJETO PAVIMENTAÇÃO RUA JAQUES WEBSTER
RECAPEAMENTO EM CBUQ

ASSUNTO PROJETO GEOMÉTRICO
PLANTA TOPOGRÁFICA

ESCALA
HORIZ. 1/500
VERT. -

DATA: JUL/2021

FRANCHA
01/04



RESPONSÁVEL TÉCNICO:
Daniel Manduca (Responsável Técnico)
CREA 164806

ART: -

PROPRIETÁRIO:
Prefeitura Municipal de Arroio dos Ratos

CLIENTE: PREFEITURA MUNICIPAL DE ARROIO DOS RATOS

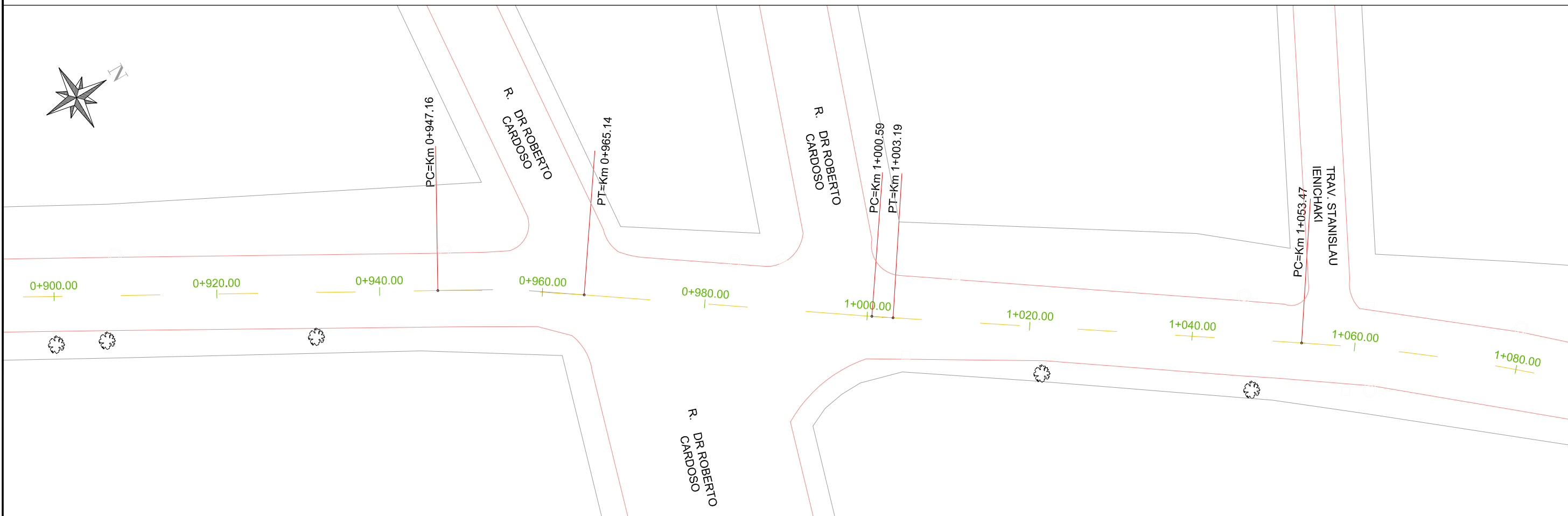
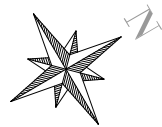
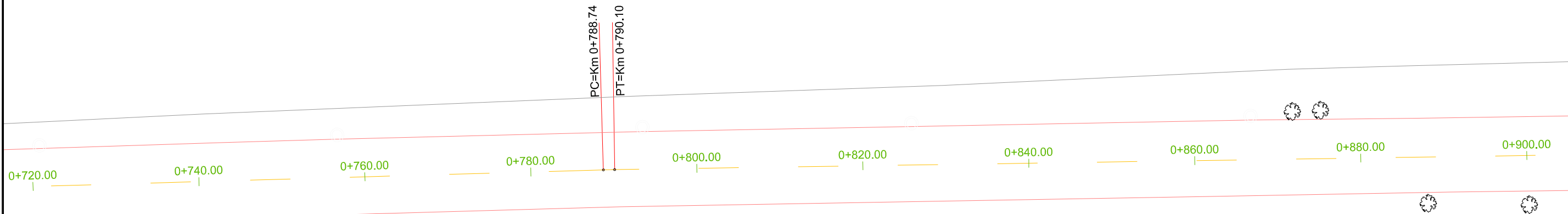
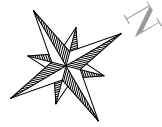
TÍTULO: PROJETO PAVIMENTAÇÃO RUA JAQUES WEBSTER
RECAPEAMENTO EM CBUQ

ASSUNTO: PROJETO GEOMÉTRICO
PLANTA TOPOGRÁFICA

ESCALA
HORIZ. 1/500
VERT. -

DATA: JUL/2021

FRANCHA
02/04



Rev.00



RESPONSÁVEL TÉCNICO:
Daniel Manduca (Responsável Técnico)
CREA 164806

PROPRIETÁRIO:
Prefeitura Municipal de Arroio dos Ratos

CLIENTE PREFEITURA MUNICIPAL DE ARROIO DOS RATOS

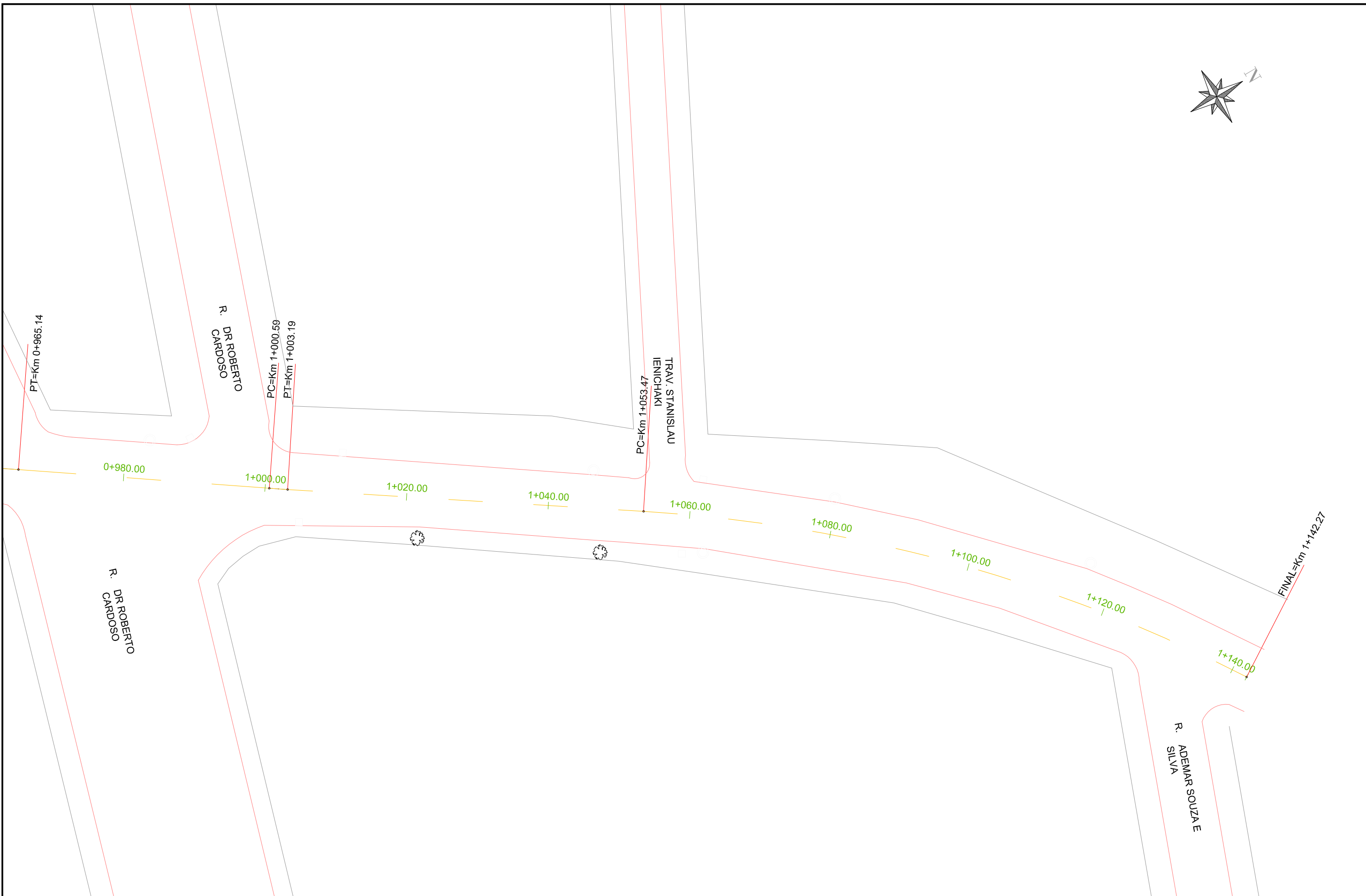
TÍTULO PROJETO PAVIMENTAÇÃO RUA JAQUES WEBSTER
RECAPEAMENTO EM CBUQ

ASSUNTO PROJETO GEOMÉTRICO
PLANTA TOPOGRÁFICA

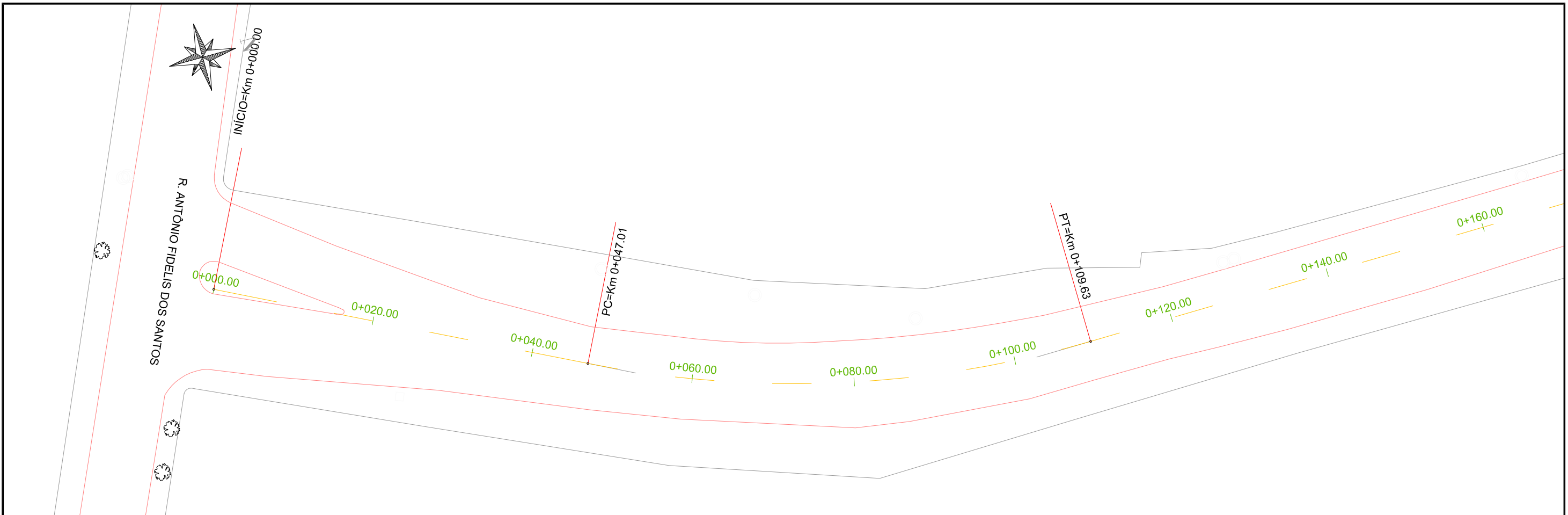
ESCALA
HORIZ. 1/500
VERT. -

DATA: JUL/2021

FRANCHA
03/04



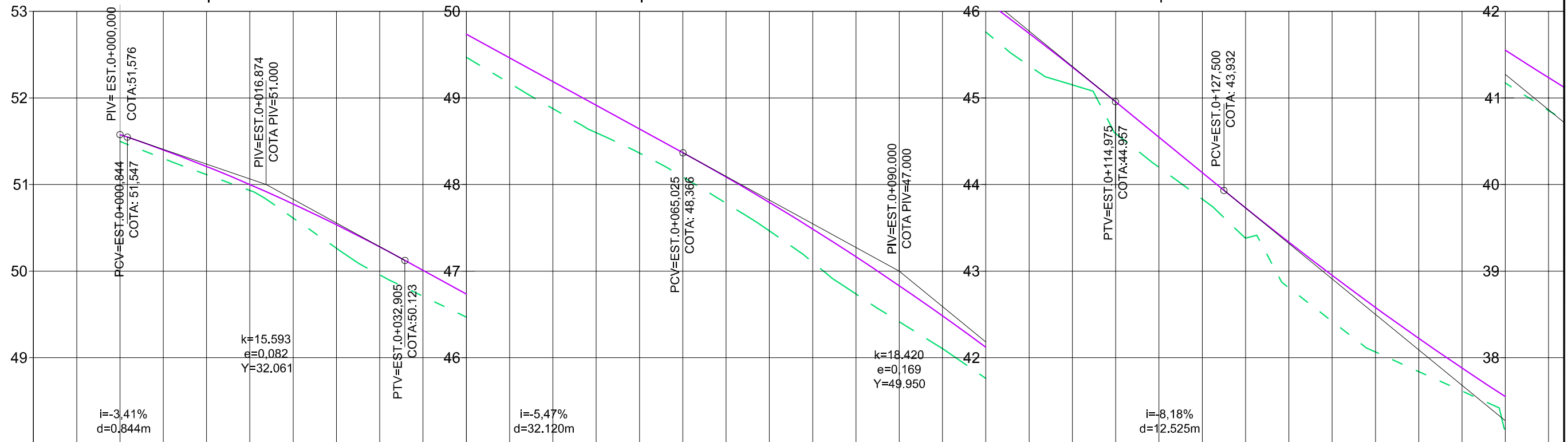
RESPONSÁVEL TÉCNICO: Daniel Manduca (Responsável Técnico) CREA 164806	 CLIENTE	PREFEITURA MUNICIPAL DE ARROIO DOS RATOS		ESCALA HORIZ. 1/500 VERT. -
		TÍTULO	PROJETO PAVIMENTAÇÃO RUA JAKUES WEBSTER RECAPEAMENTO EM CBUQ	
PROPRIETÁRIO: Prefeitura Municipal de Arroio dos Ratos	ASSUNTO	PROJETO GEOMÉTRICO PLANTA TOPOGRÁFICA		PRANCHA 04/04



Perfil Rua Jaques Webster

Perfil Rua Jaques Webster

Perfil Rua Jaques Webster



COTAS TERRENO/PROJETO	51,497	51,576	50,613	50,776	49,468	49,735	48,364	48,641	47,103	47,486	45,761	46,121	44,199	44,545	42,420	42,950	41,172	41,551
ESTAQUEAMENTO	-0+010.00	0+000.00	0+020.00	0+040.00	0+060.00	0+080.00	0+100.00	0+120.00	0+140.00	0+160.00								



Rev.00



RESPONSÁVEL TÉCNICO:
Daniel Manduca (Responsável Técnico)
CREA 164806

PROPRIETÁRIO:
Prefeitura Municipal de Arroio dos Ratos

CLIENTE: PREFEITURA MUNICIPAL DE ARROIO DOS RATOS

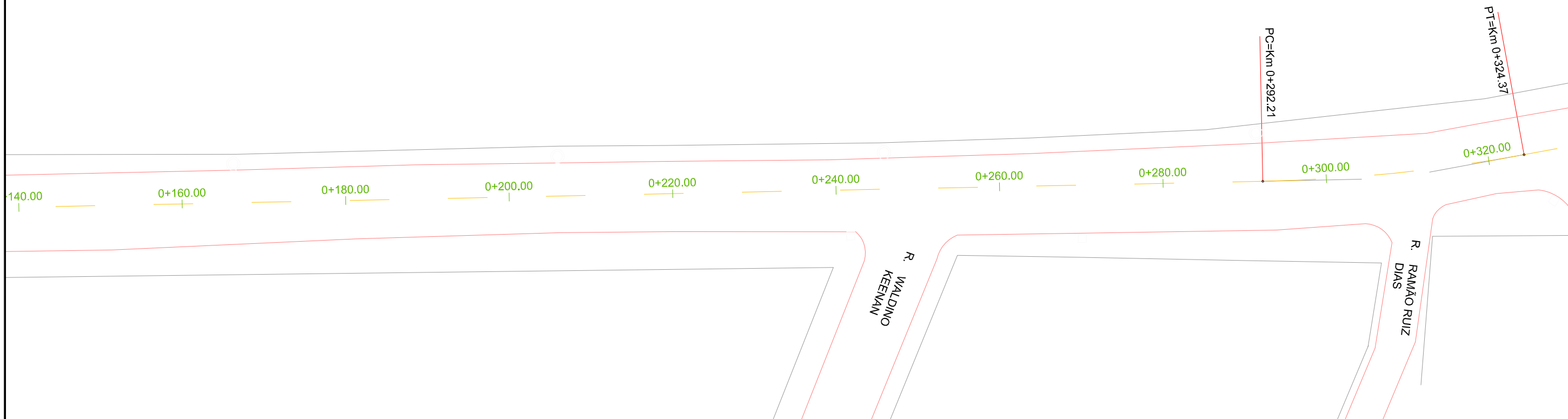
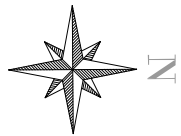
TÍTULO: PROJETO PAVIMENTAÇÃO RUA JAQUES WEBSTER
RECAPEAMENTO EM CBUQ

ASSUNTO: PROJETO GEOMÉTRICO
PLANIALTIMETRIA

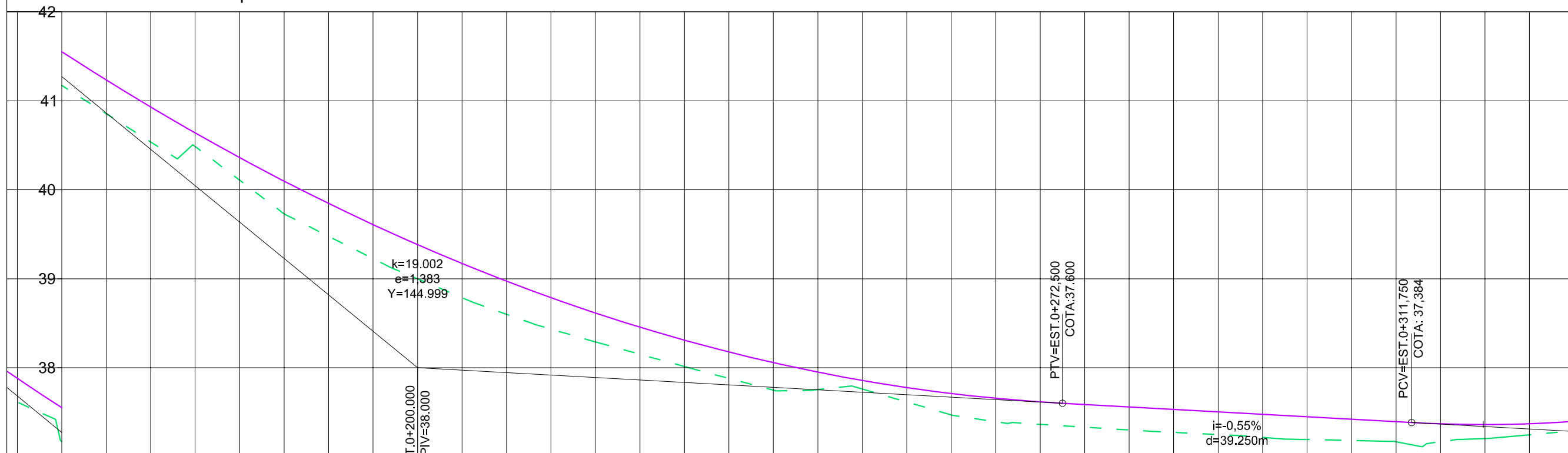
ESCALA
HORIZ. 1/500
VERT. 1/50

DATA: JUL/2021

FRANCHA
01/08



Perfil Rua Jaques Webster



COTAS TERRENO/PROJETO	41,172	41,551	40,108	40,362	38,999	39,383	38,290	38,615	37,748	38,057	37,469	37,710	37,300	37,559	37,194	37,449	37,204	37,362
ESTAQUEAMENTO		0+160.00	0+180.00	0+200.00	0+220.00	0+240.00	0+260.00	0+280.00	0+300.00	0+320.00								



Rev.00



RESPONSÁVEL TÉCNICO:
Daniel Manduca (Responsável Técnico)
CREA 164806

PROPRIETÁRIO:
Prefeitura Municipal de Arroio dos Ratos

CLIENTE: PREFEITURA MUNICIPAL DE ARROIO DOS RATOS
TÍTULO: PROJETO PAVIMENTAÇÃO RUA JAQUES WEBSTER
RECAPEAMENTO EM CBUQ
ASSUNTO: PROJETO GEOMÉTRICO
PLANIALTIMETRIA

ESCALA: HORIZ. 1/500, VERT. 1/50
DATA: JUL/2021
FRANCHA: 02/08