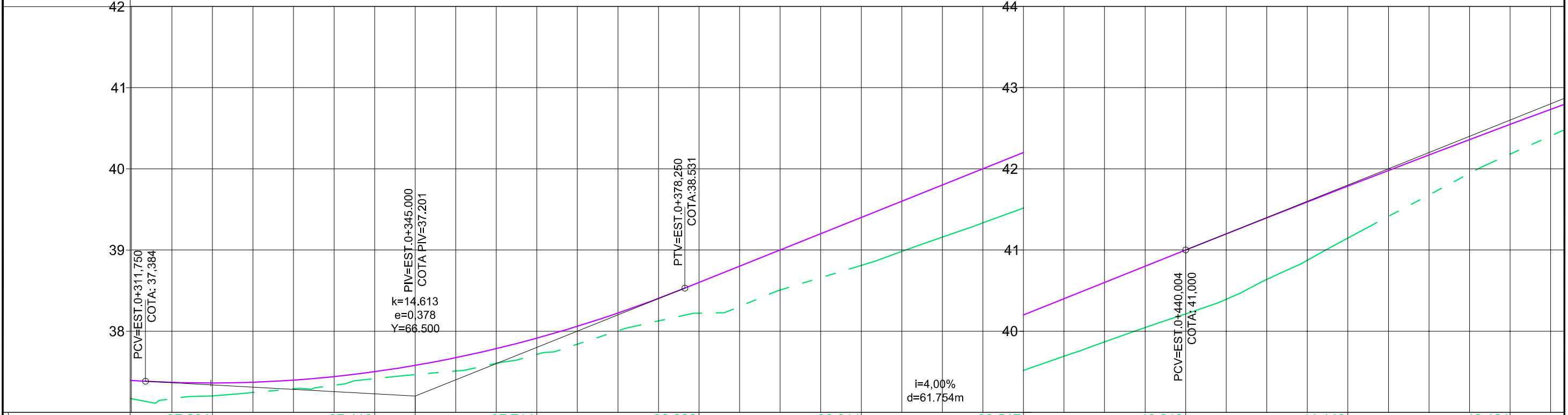


Perfil Rua Jaques Webster



COTAS TERRENO/PROJETO	37,204	37,362	37,416	37,501	37,714	37,915	38,222	38,601	38,811	39,400	39,517	40,200	40,213	41,000	41,148	41,787	42,181	42,547
ESTAQUEAMENTO		0+320.00	0+340.00	0+360.00	0+380.00	0+400.00	0+420.00	0+440.00	0+460.00	0+480.00								



Rev.00



RESPONSÁVEL TÉCNICO:
Daniel Manduca (Responsável Técnico)
CREA 164806

PROPRIETÁRIO:
Prefeitura Municipal de Arroio dos Ratos

CLIENTE: PREFEITURA MUNICIPAL DE ARROIO DOS RATOS

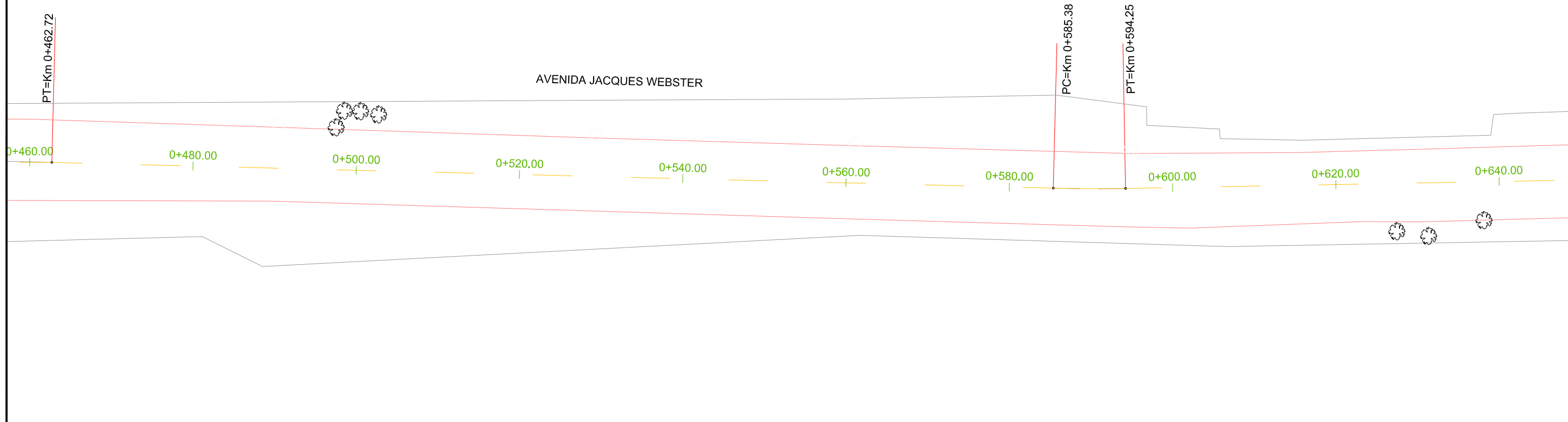
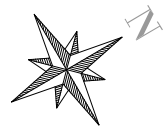
TÍTULO: PROJETO PAVIMENTAÇÃO RUA JAQUES WEBSTER
RECAPEAMENTO EM CBUQ

ASSUNTO: PROJETO GEOMÉTRICO
PLANIALTIMETRIA

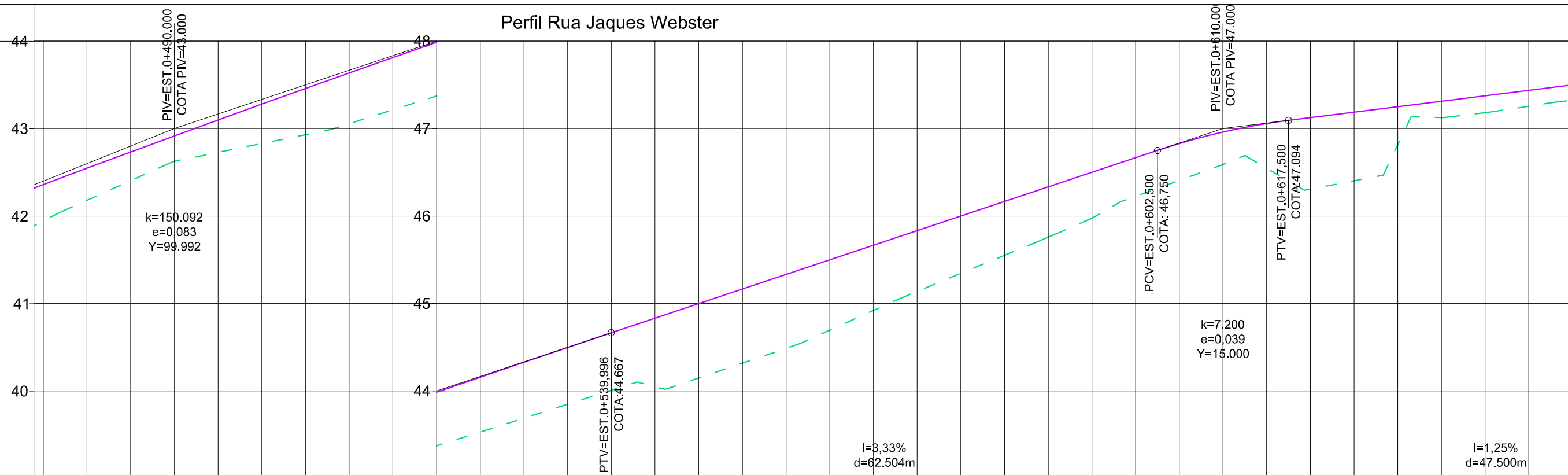
ESCALA
HORIZ. 1/500
VERT. 1/50

DATA: JUL/2021

FRANCHA
03/08



Perfil Rua Jaques Webster



COTAS TERRENO/PROJETO	42,181	42,829	43,373	44,008	44,488	45,345	46,226	46,667	46,308	47,182	47,375
ESTAQUEAMENTO	0+480.00	0+500.00	0+520.00	0+540.00	0+560.00	0+580.00	0+600.00	0+620.00	0+640.00		



Rev.00



RESPONSÁVEL TÉCNICO:
Daniel Manduca (Responsável Técnico)
CREA 164806

PROPRIETÁRIO:
Prefeitura Municipal de Arroio dos Ratos

ART: -

CLIENTE: PREFEITURA MUNICIPAL DE ARROIO DOS RATOS

TÍTULO: PROJETO PAVIMENTAÇÃO RUA JAQUES WEBSTER
RECAPEAMENTO EM CBUQ

ASSUNTO: PROJETO GEOMÉTRICO
PLANIALTIMETRIA

ESCALA
HORIZ. 1/500
VERT. 1/50

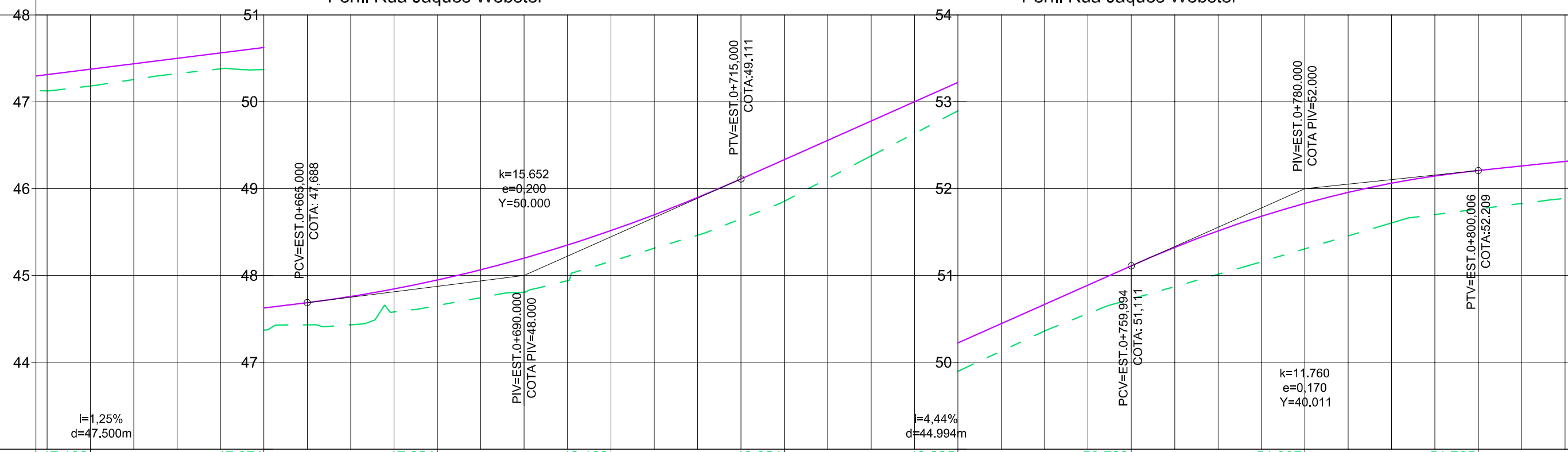
DATA: JUL/2021

FRANCHA
04/08



Perfil Rua Jaques Webster

Perfil Rua Jaques Webster



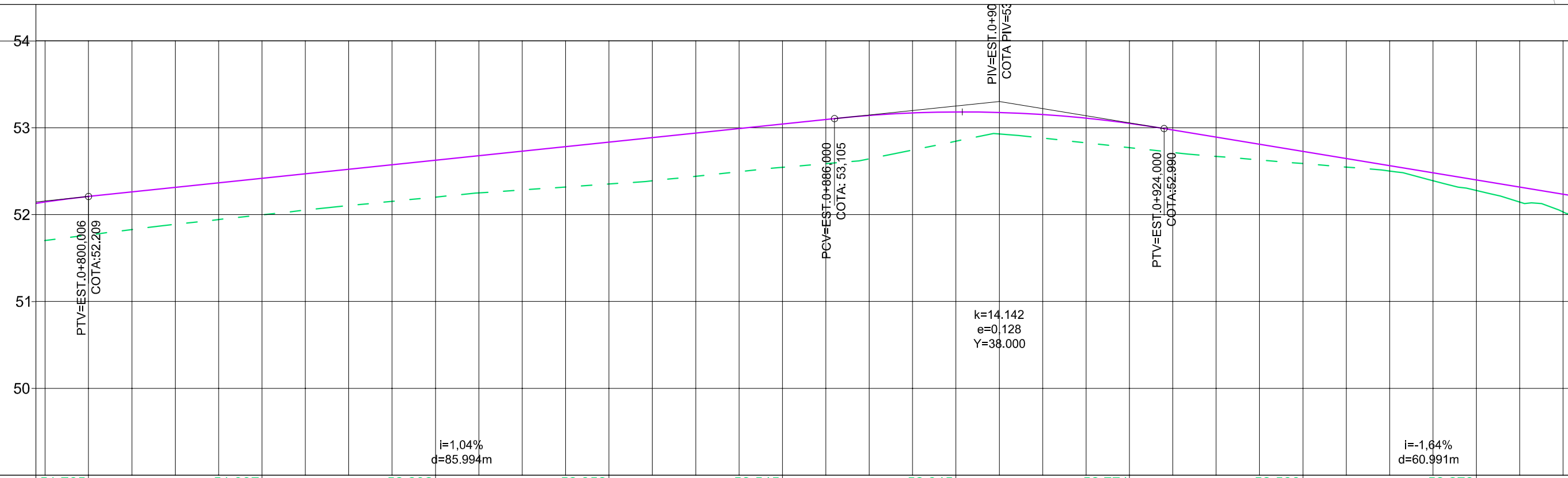
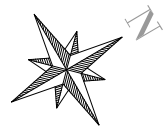
COTAS TERRENO/PROJETO	47,182	47,371	47,371	47,654	47,947	48,162	48,854	49,895	50,222	50,729	51,307	51,765	52,208
ESTAQUEAMENTO	0+640.00	0+660.00	0+680.00	0+700.00	0+720.00	0+740.00	0+760.00	0+780.00	0+800.00				



Rev.00



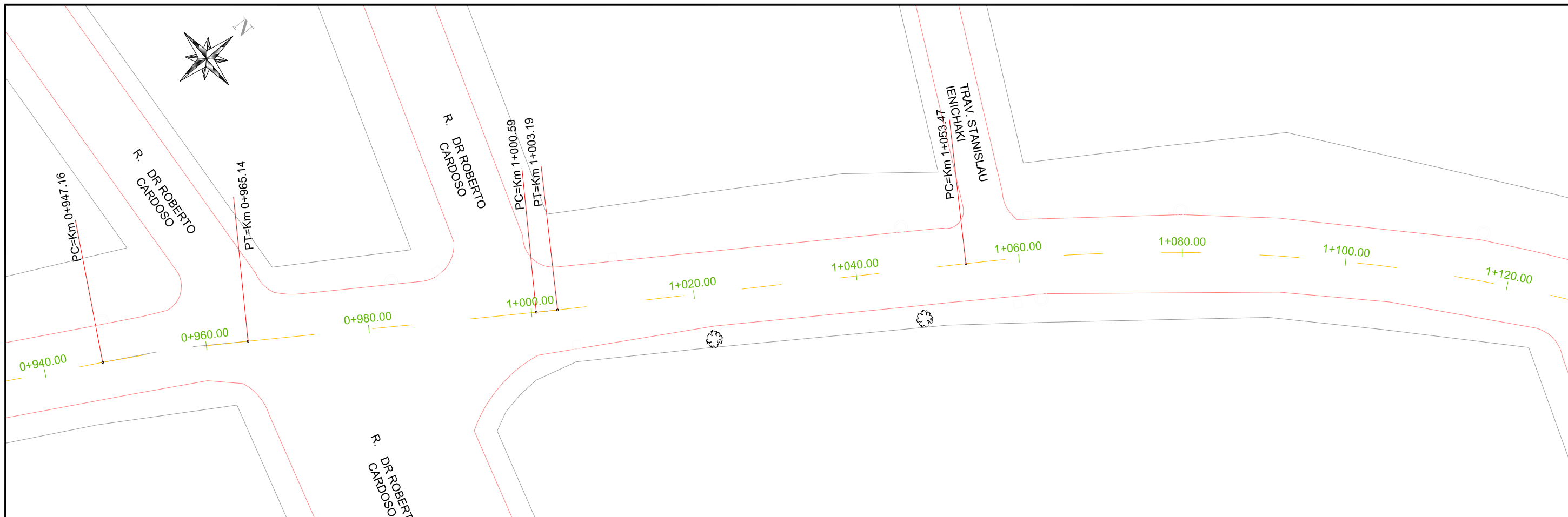
RESPONSÁVEL TÉCNICO: Daniel Manduca (Responsável Técnico) CREA 164806 ART: -	CLIENTE	PREFEITURA MUNICIPAL DE ARROIO DOS RATOS	ESCALA	1/500
	TÍTULO	PROJETO PAVIMENTAÇÃO RUA JAQUES WEBSTER RECAPEAMENTO EM CBUQ	DATA:	JUL/2021
PROPRIETÁRIO: Prefeitura Municipal de Arroio dos Ratos	ASSUNTO	PROJETO GEOMÉTRICO PLANIALTIMETRIA	FRANCHA	05/08



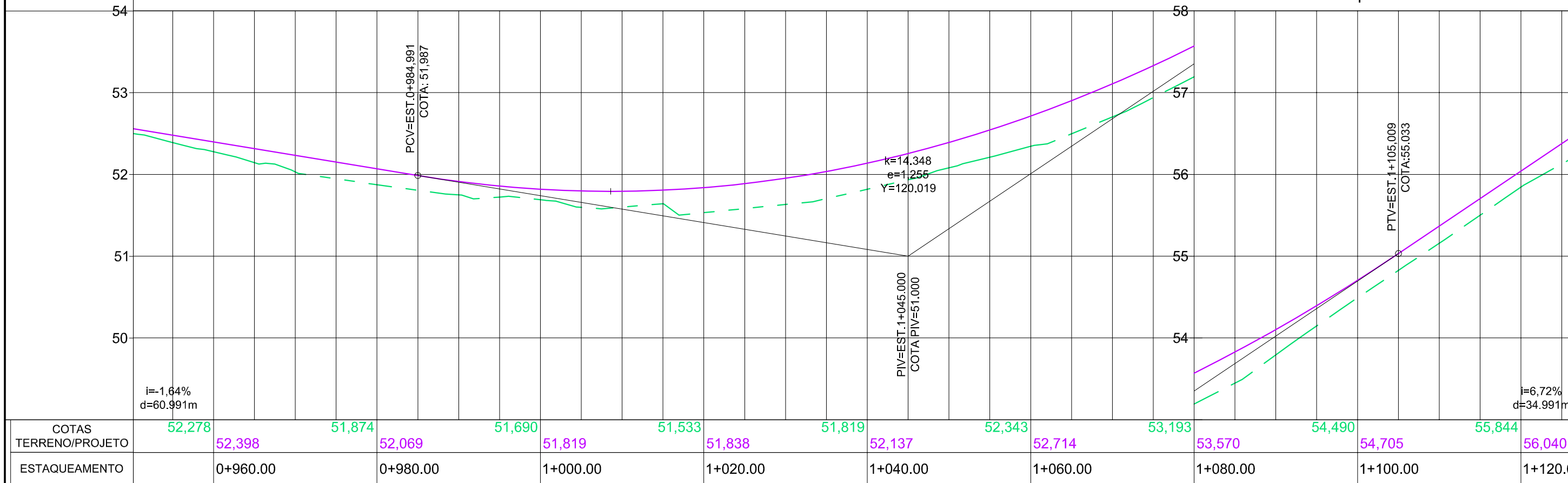
COTAS TERRENO/PROJETO	51,765	51,997	52,202	52,352	52,545	52,845	52,771	52,588	52,278	52,398
ESTAQUEAMENTO	0+800.00	0+820.00	0+840.00	0+860.00	0+880.00	0+900.00	0+920.00	0+940.00	0+960.00	



RESPONSÁVEL TÉCNICO: Daniel Manduca (Responsável Técnico) CREA 164806	CLIENTE PREFEITURA MUNICIPAL DE ARROIO DOS RATOS	ESCALA HORIZ. 1/500 VERT. 1/50
	TÍTULO PROJETO PAVIMENTAÇÃO RUA JAQUES WEBSTER RECAPEAMENTO EM CBUQ	DATA: JUL/2021
PROPRIETÁRIO: Prefeitura Municipal de Arroio dos Ratos	ASSUNTO PROJETO GEOMÉTRICO PLANIALTIMETRIA	PRANCHA 06/08



Perfil Rua Jaques Webster



Rev.00



RESPONSÁVEL TÉCNICO:
Daniel Manduca (Responsável Técnico)
CREA 164806

PROPRIETÁRIO:
Prefeitura Municipal de Arroio dos Ratos

CLIENTE: PREFEITURA MUNICIPAL DE ARROIO DOS RATOS

TÍTULO: PROJETO PAVIMENTAÇÃO RUA JAQUES WEBSTER
RECAPEAMENTO EM CBUQ

ASSUNTO: PROJETO GEOMÉTRICO
PLANIALTIMETRIA

ESCALA
HORIZ. 1/500
VERT. 1/50

DATA: JUL/2021

FRANCHA
07/08